

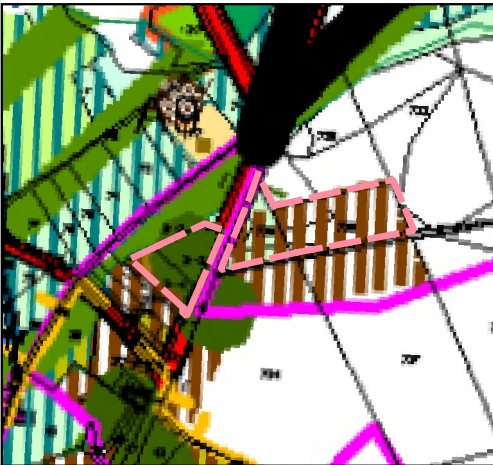
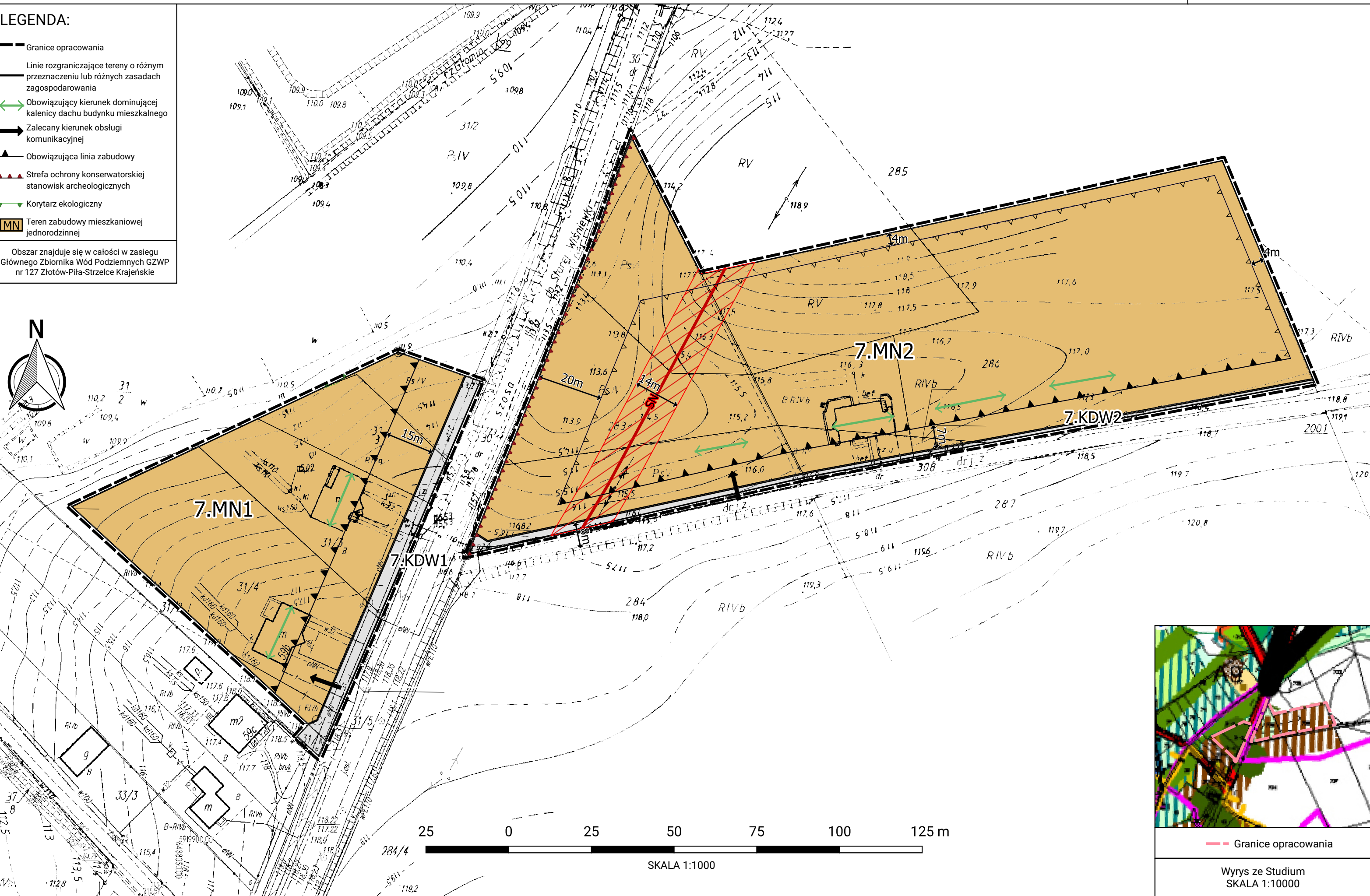

Miejscowy plan zagospodarowania przestrzennego dla rozwoju zabudowy i przestrzeni publicznych w Gminie Złotów

Załącznik nr 1.7 do uchwały nr..... Rady Gminy
Złotów z dnia 2023r.
Uchwała ogłoszona w Dz. Urz. Woj. Wlkp.
poz..... z dnia
OBREB: Stawnica

LEGENDA:

- Granie opracowania
- Linie rozgraniczające tereny o różnym przeznaczeniu lub różnych zasadach zagospodarowania
- Obowiązujący kierunek dominującej kalenicy dachu budynku mieszkalnego
- Zalecany kierunek obsługi komunikacyjnej
- Obowiązująca linia zabudowy
- Strefa ochrony konserwatorskiej stanowisk archeologicznych
- Korytarz ekologiczny
- MN Teren zabudowy mieszkaniowej jednorodzinnej

Obszar znajduje się w całości w zasięgu Głównego Zbiornika Wód Podziemnych GZWP nr 127 Złotów-Piła-Strzelce Krajeńskie



Wyrys ze Studium
SKALA 1:10000